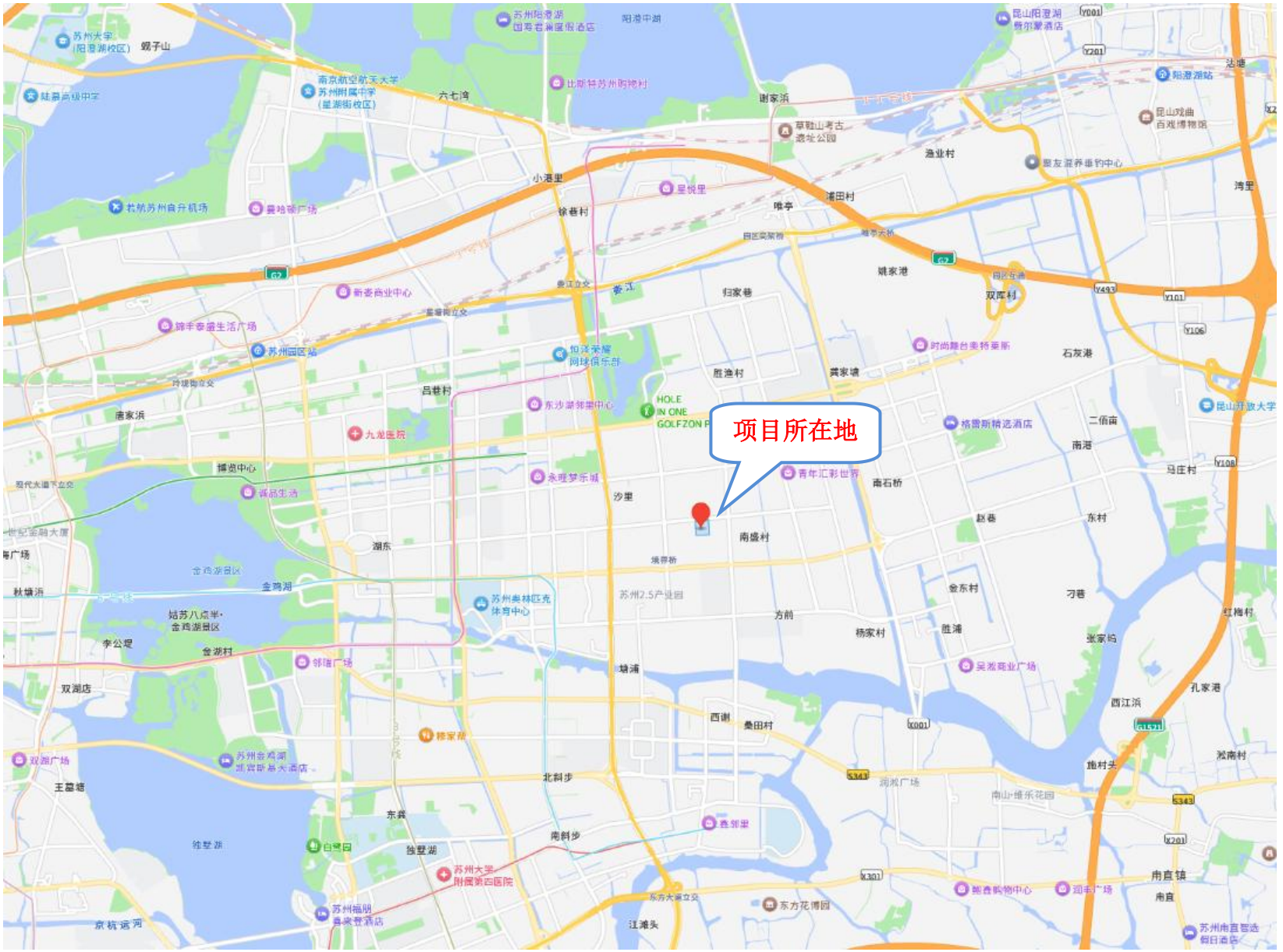

附图 1 本项目地理位置图

江苏康宁杰瑞生物制药有限公司生物抗体药物及 ADC 药物研发及生产扩建项目



附图 10-1 企业周边 2.5km 大气环境风险受体示意图（一）

环境要素	坐标/m		保护对象	保护内容	相对方位	相对距离/m	环境功能区
	X	Y					
大气环境	1800	850	青年公社	2000人	东北	2000	《环境空气质量标准》（GB3095-2012）二类功能区
	-1400	-300	菁华公寓	3500人	西南	1450	
	-1400	-520	路劲凤凰城	10000人	西南	1530	
	-1700	-520	锦溪苑	6000人	西南	2000	
	-1400	-1300	澜调国际	6000人	西南	2000	
	-1000	-1300	文华人才公寓	8000人	西南	1600	
	-1700	2500	左岸香颂	3000人	西北	3100	
	-1500	1800	雅戈尔太阳城璞墅	800人	西北	2300	
	-1900	2300	雅戈尔太阳城天邑	5000人	西北	2900	
	-2000	0	菁星公寓	1800人	西	2000	
	-1800	0	矽品生活园	2600人	西	1800	
	-1800	0	京隆生活区	4400人	西	1800	
	-1800	-100	颀园	2600人	西南	1800	
	-1800	-300	群策生活园区	3500人	西南	1800	
	-1700	-2400	保利天和珺庭(建设中)	预计1500人	西南	3000	
	-2000	-2200	仁恒华发河滨雅苑(建设中)	预计1500人	西南	3000	
	-1900	-1500	路劲·澜溪苑澜山澜	3800人	西南	2400	
	-1750	-1500	路劲·澜溪苑	1200人	西南	2200	
	-2000	-300	紫金斐丽甲第(建设中)	预计900人	西南	2000	
	-2050	-100	绿城云庐(建设中)	预计1500人	西南	2050	
	-1000	-800	德威英国际学校小学	2000人	西南	1330	
	-1000	-550	德威英国国际学校中学	2000人	西南	1230	
	-1000	-1000	江苏省苏州中学园区校	2000人	西南	1400	
	-1000	-550	江苏省苏州中学	2000人	西南	1180	
	-1900	-2400	苏州工业园区星华学校(建设中)	预计2000人	西南	3050	
	-1400	-1100	苏州工业园区星洋学校	5800	西南	1950	
	-1400	-100	禧华医院	800	西南	1400	

附图 10-2 企业周边 2.5km 环境空气保护目标分布图（二）

江苏康宁杰瑞生物制药有限公司生物抗体药物及 ADC 药物研发及生产扩建项目



附图 11-1 环境质量现状监测点位图（噪声和土壤）

江苏康宁杰瑞生物制药有限公司生物抗体药物及 ADC 药物研发及生产扩建项目



附图 11-2 环境质量现状监测点位图（大气和地下水）

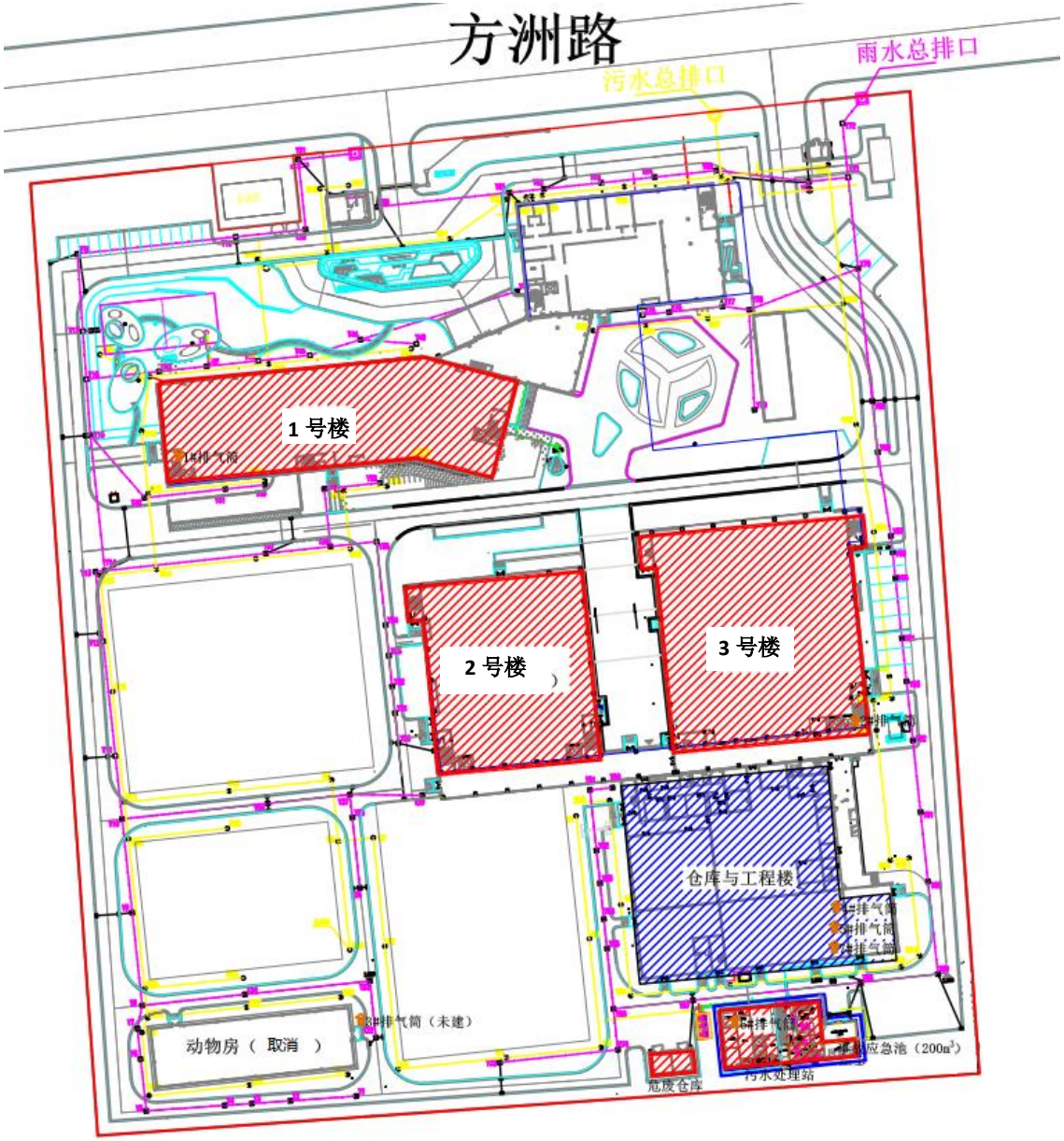

附图 12 厂区分区防渗图

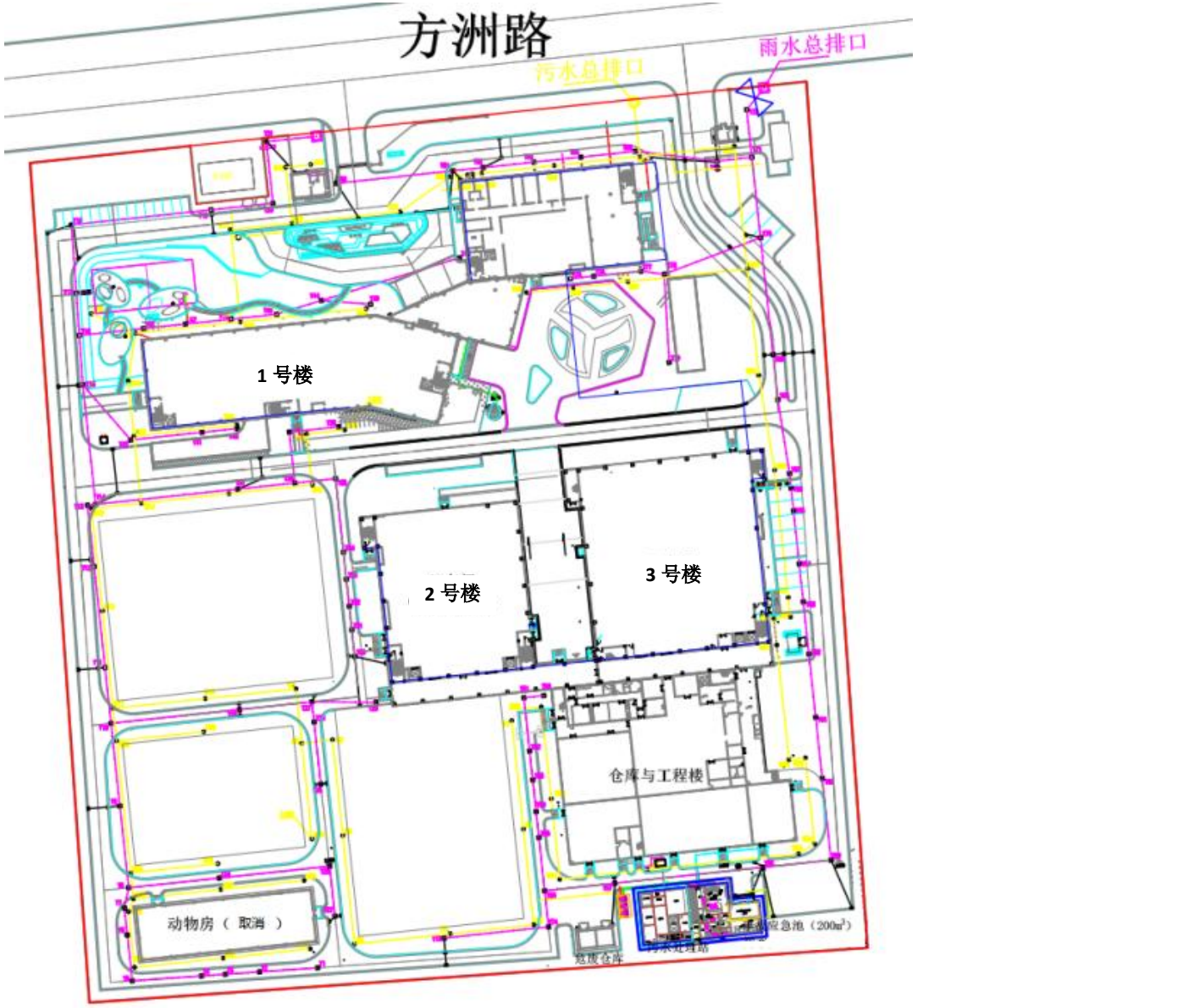

附图 13 厂区雨污水管网图

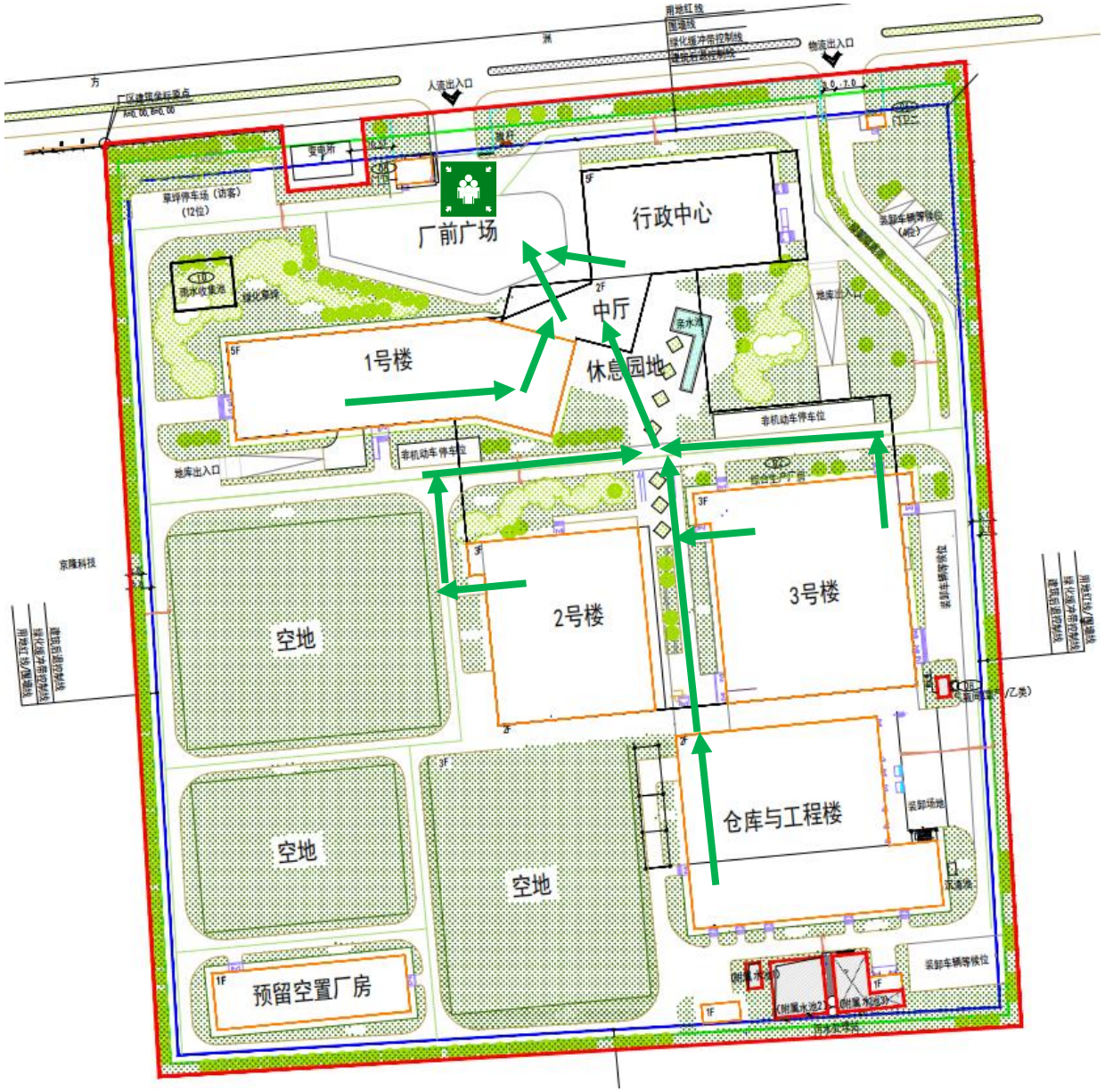

附图 14 本项目应急疏散路线图


柳溪产业园
汉跋技纺(苏州)有限公司
康美包(苏州)有限公司
上银科技(中国)有限公司
大金机电设备(苏州)有限公司
联华工业气体(苏州)有限公司
空地（工业用地）
苏州车规半导体产业技术研究所
苏州晶方半导体科技股份有限公司
洁定医疗器械(苏州)有限公司
GETInGE
安玖医疗器械(苏州)有限公司
苏州华星环保技术有限公司
方洲路
京隆科技
本项目
安波福电子(苏州)有限公司
贝朗医疗(苏州)有限公司
东曜药业有限公司
长阳街
颀中科技(苏州)有限公司
空地（工业用地）
苏州群策科技有限公司
苏州绿洲驾校
乔治费歇尔成型方案中国模具中心
麦克维尔空调制冷有限公司
中新大道东
N
0
100
200m
图例：
本项目
水体
道路
卫生防护距离
500M范围

附图 2 项目周边情况图

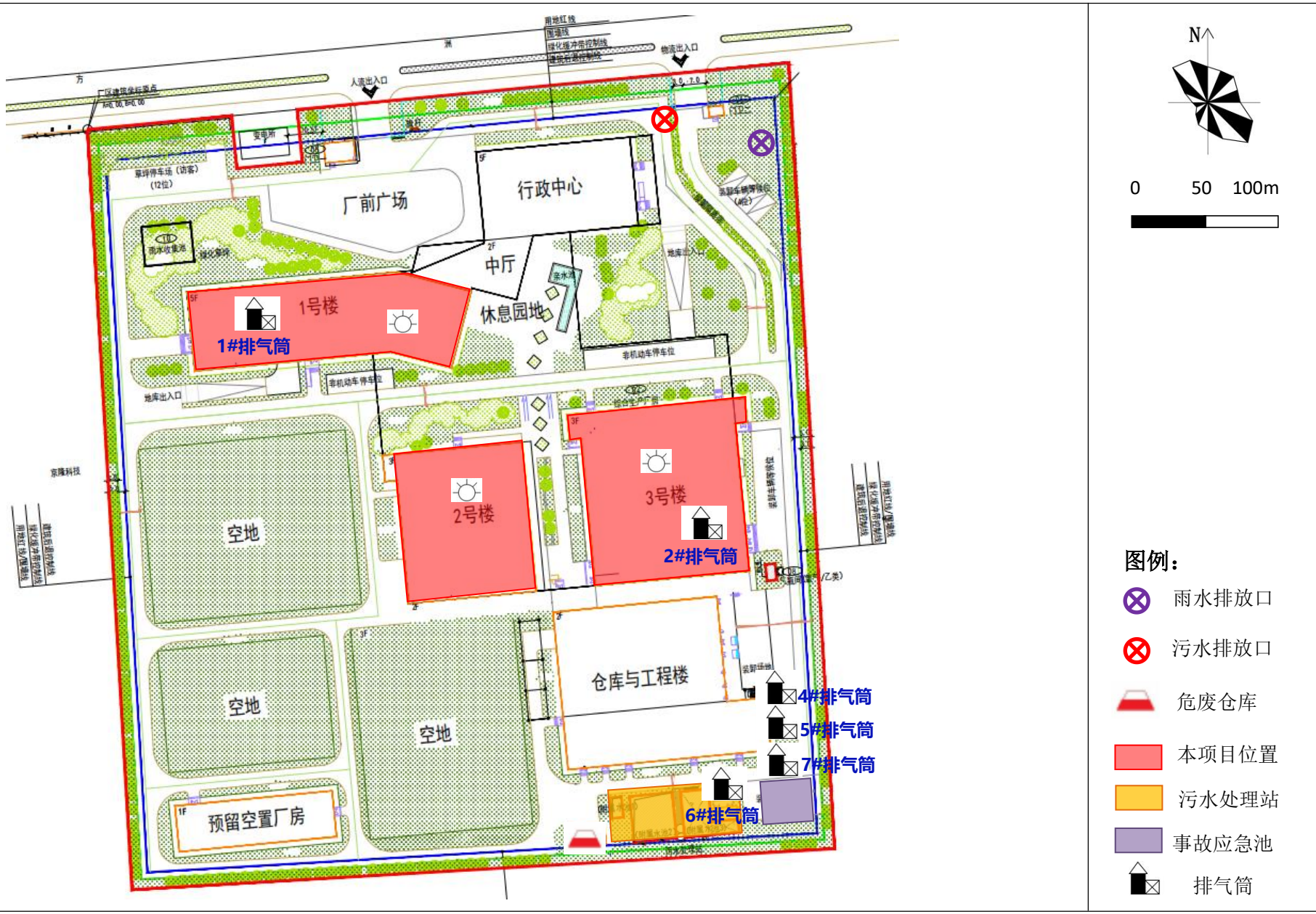
N
0
50
100m
厂前广场
行政中心
中厅
休息园地
1号楼
1#排气筒
2号楼
3号楼
2#排气筒
空地
空地
空地
仓库与工程楼
预留空置厂房
4#排气筒
5#排气筒
7#排气筒
6#排气筒
图例：
雨水排放口
污水排放口
危废仓库
本项目位置
污水处理站
事故应急池
排气筒

附图 3 厂区总平面图



附图 4 本次扩建项目新增车间平面图（2#车间 1 层）

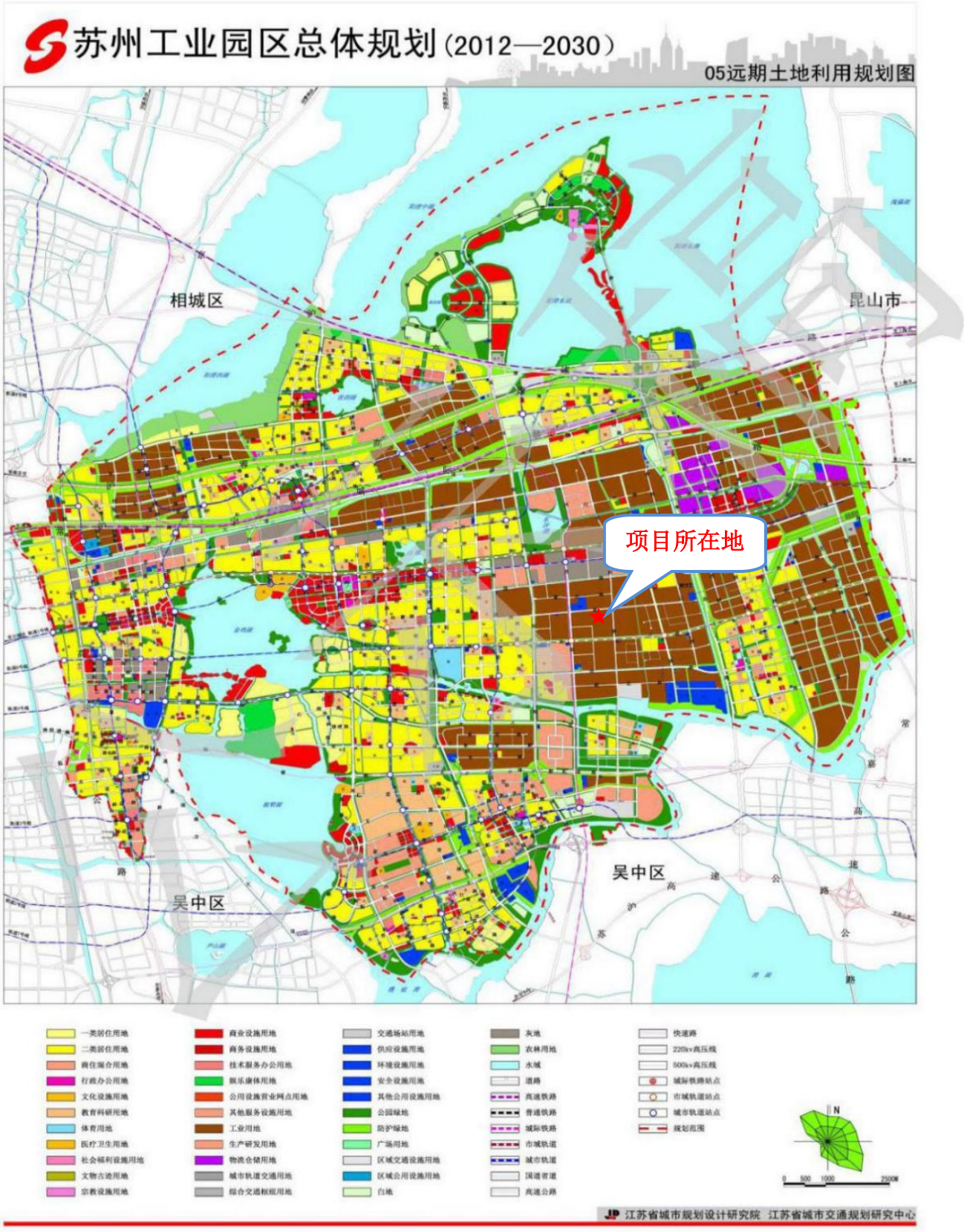

附图 5 本项目所在地用地规划图

苏州市阳澄湖水源水质保护区划示意图



附图 6 苏州市阳澄湖水源水质保护区规划图

江苏康宁杰瑞生物制药有限公司生物抗体药物及 ADC 药物研发及生产扩建项目

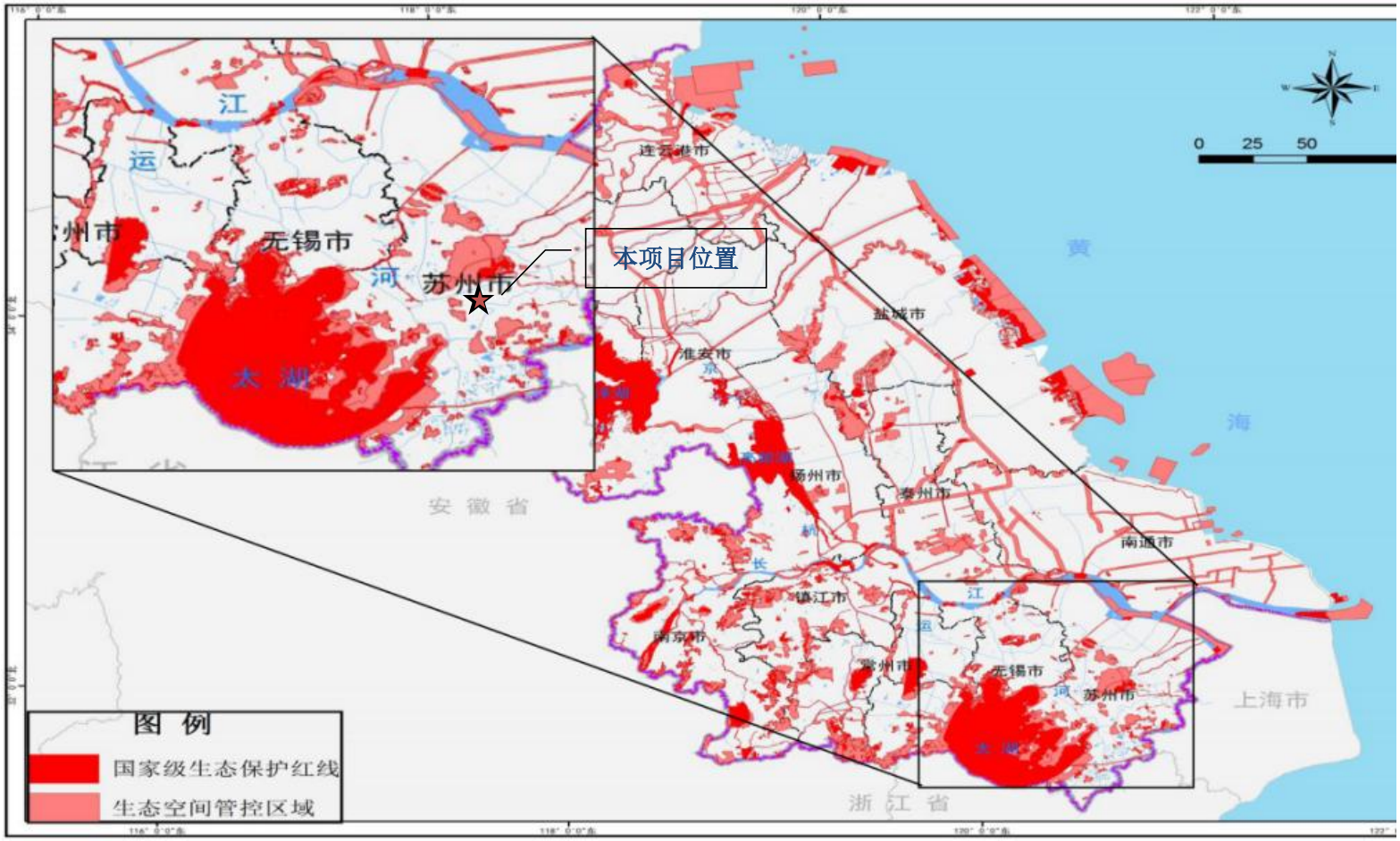

附图 7 本项目与生态空间管控区位置关系图

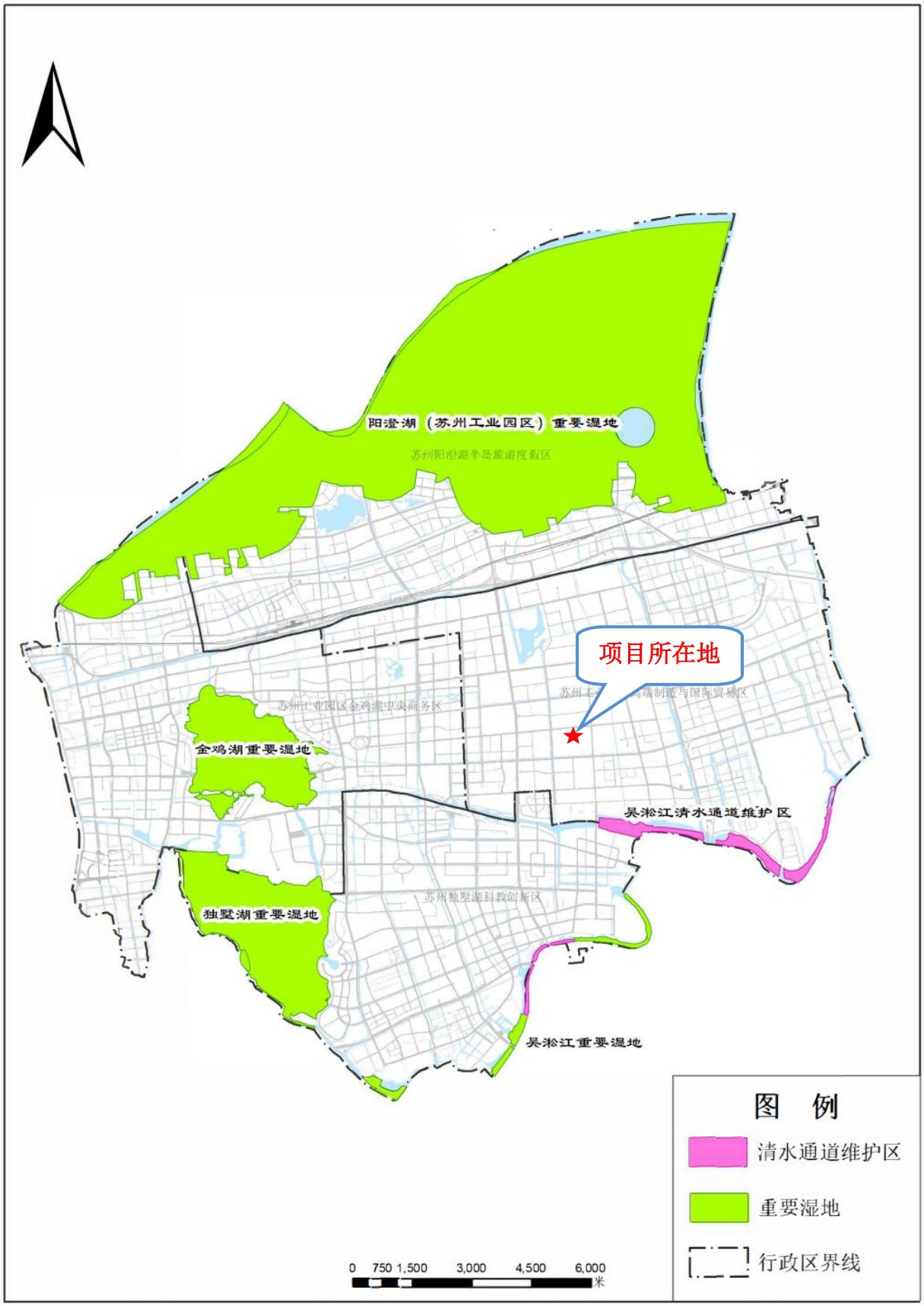

附图 8 苏州工业园区生态空间管控区域调整图

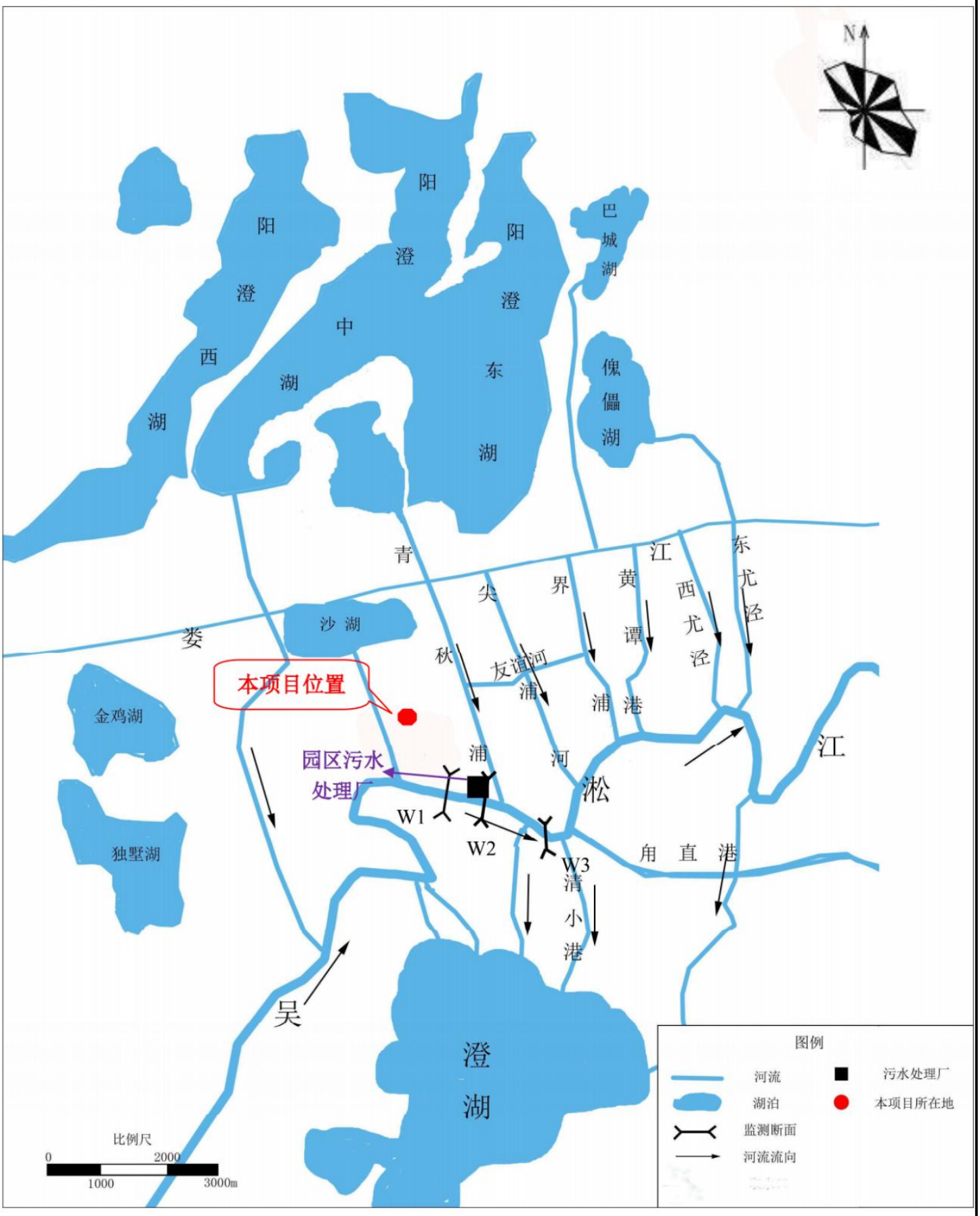

附图 9 项目地附近水系图

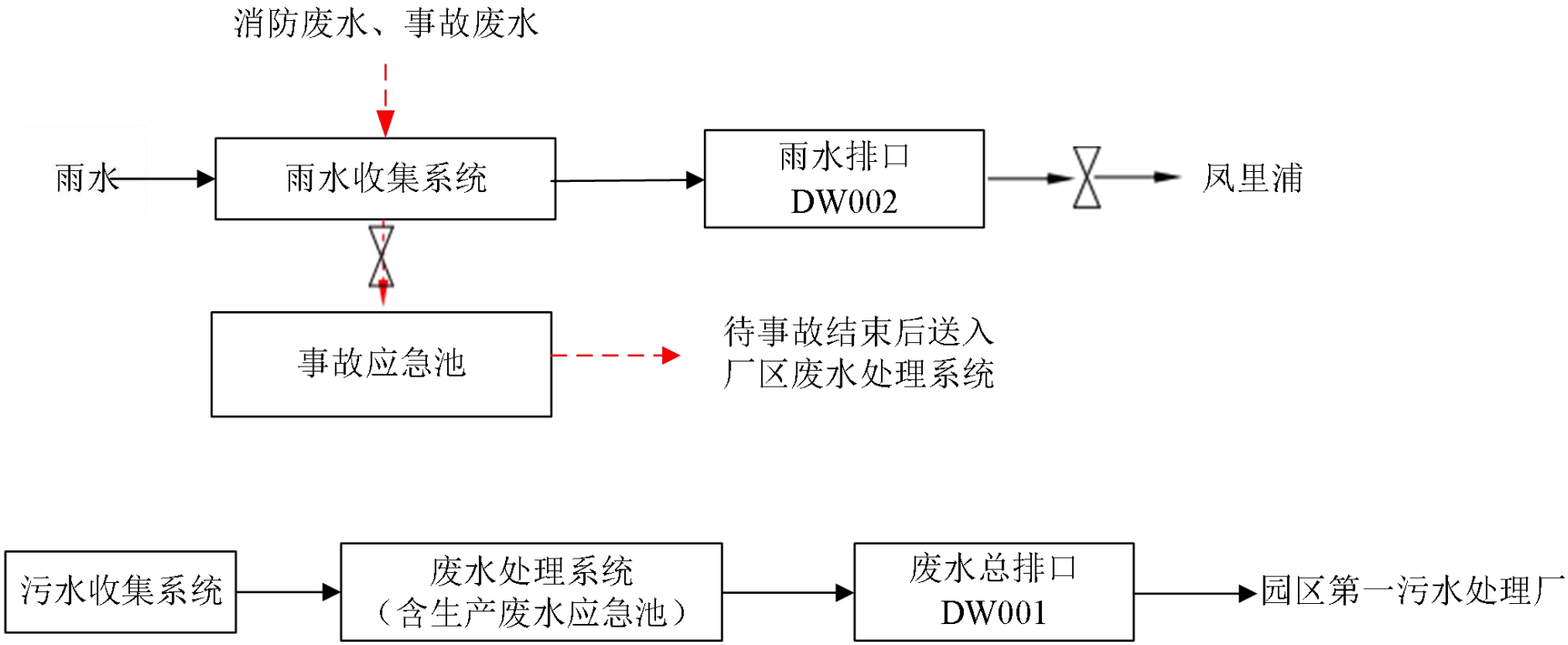

附图 15 防止事故废水进入外环境的控制、封堵示意图